

**Согласовано**

Руководитель исполнительного комитета  
Дрожжановского муниципального района

\_\_\_\_\_ Д.А. Сагдинов

« \_\_\_\_\_ » \_\_\_\_\_ 2022 г.



**Утверждаю**

Директор МБОУ «Большеаксинская средняя  
общеобразовательная школа»

Дрожжановского муниципального района РТ

\_\_\_\_\_ Мутин Ю.С.

\_\_\_\_\_ 2022 г.



**Согласовано**

Начальник ОГИБДД ОМВД РФ

по Дрожжановскому району

майор полиции

\_\_\_\_\_ Михайлов А.Н.

« \_\_\_\_\_ » \_\_\_\_\_ 2022 г.



## ПАСПОРТ

дорожной безопасности образовательного учреждения  
МБОУ «Большеаксинская средняя общеобразовательная школа»  
Дрожжановского муниципального района Республики Татарстан  
(наименование образовательного учреждения)

2022

## 1. Общие сведения

Муниципальное бюджетное общеобразовательное учреждение «Большеаксинская средняя общеобразовательная школа» Дрожжановского муниципального района Республики Татарстан

(полное наименование образовательного учреждения)

Юридический адрес: 422482, Республики Татарстан, Дрожжановский район, с. Большая Акса, ул. Октябрьская, д. 47; 8(84375)32127

Фактический адрес: 422482, Республики Татарстан, Дрожжановский район, с. Большая Акса, ул. Октябрьская, д. 47; 8(84375)32127

Руководители образовательного учреждения:

Директор (руководитель)	<u>Мутин Юрий Сергеевич</u> (фамилия, имя, отчество)	<u>3-21-27</u> (телефон)
Заместитель директора по учебной работе	<u>Мишкина Валентина Ивановна</u> (фамилия, имя, отчество)	<u>3-21-27</u> (телефон)
Заместитель директора по воспитательной работе	<u>Ларионова Нина Виталиевна</u> (фамилия, имя, отчество)	<u>3-21-27</u> (телефон)
МКУ «Отдел образования Исполнительного комитета Дрожжановского муниципального района Республики Татарстан»	<u>начальник Халитов Ильсур Ахметсафиевич</u> (должность) (фамилия, имя, отчество)	<u>2-23-51</u> (телефон)
ОГИБДД ОМВД России по Дрожжановскому району	<u>начальник Михайлов Анатолий Николаевич</u> (должность) (фамилия, имя, отчество)	<u>2-31-02</u> (телефон)
Ответственные работники за мероприятия по профилактике детского травматизма (по школе)	<u>Преподаватель- организатор ОБЖ Никитин Сергей Николаевич</u> (должность) (фамилия, имя, отчество)	3-21-27
Руководитель или ответственный	Начальник дорожного	Санатуллин Айрат Альбертович 2-14-05

<p>работник дорожно-эксплуатационной организации, осуществляющей содержание улично-дорожной сети (УДС) *</p>	<p>участка ДРСУ «Дрожжановский» Буинского филиала АО «Татавтодор»</p>		
<p>Руководитель или ответственный работник дорожно-эксплуатационной организации, осуществляющей содержание технических средств организации дорожного движения (ТСОДД) *</p>	<p>Начальник дорожного участка ДРСУ «Дрожжановский» Буинского филиала АО «Татавтодор»</p>	<p>Санатуллин Альбертович Айрат</p>	<p>2-14-05</p>

Количество обучающихся 130

Наличие уголка по БДД имеется, 1 этаж

*(если имеется, указать место расположения)*

Наличие класса по БДД имеется, 2 этаж

*(если имеется, указать место расположения)*

Наличие автогородка (площадки) по БДД нет

Наличие автобуса в образовательном учреждении имеется

*(при наличии автобуса)*

Владелец автобуса МБОУ «Большеаксинская СОШ» Дрожжановского муниципального района Республики Татарстан

*(образовательное учреждение, муниципальное образование и др.)*

Время занятий в образовательном учреждении:

1-ая смена: 8.30. – 14.15.

внеклассные занятия: до 17.00.

Телефоны оперативных служб:

01 – пожарная охрана

02 – полиция

03 – скорая помощь

---

\* Дорожно-эксплуатационные организации, осуществляющие содержание УДС и ТСОДД, несут ответственность в соответствии с законодательством Российской Федерации (Федеральный закон «О безопасности дорожного движения» от 10 декабря 1995 г. № 196-ФЗ, Кодекс Российской Федерации об административных правонарушениях, Гражданский кодекс Российской Федерации).

## Содержание

### I. План-схемы образовательного учреждения.

1. Район расположения образовательного учреждения, пути движения транспортных средств и детей (обучающихся, воспитанников).
2. Организация дорожного движения в непосредственной близости от образовательного учреждения с размещением соответствующих технических средств организации дорожного движения, маршруты движения детей и расположение парковочных мест.
3. Схема движения организованных групп обучающихся от образовательного учреждения к спортивной площадке.
4. Пути движения транспортных средств к местам разгрузки/погрузки и рекомендуемые безопасные пути передвижения обучающихся по территории образовательного учреждения.

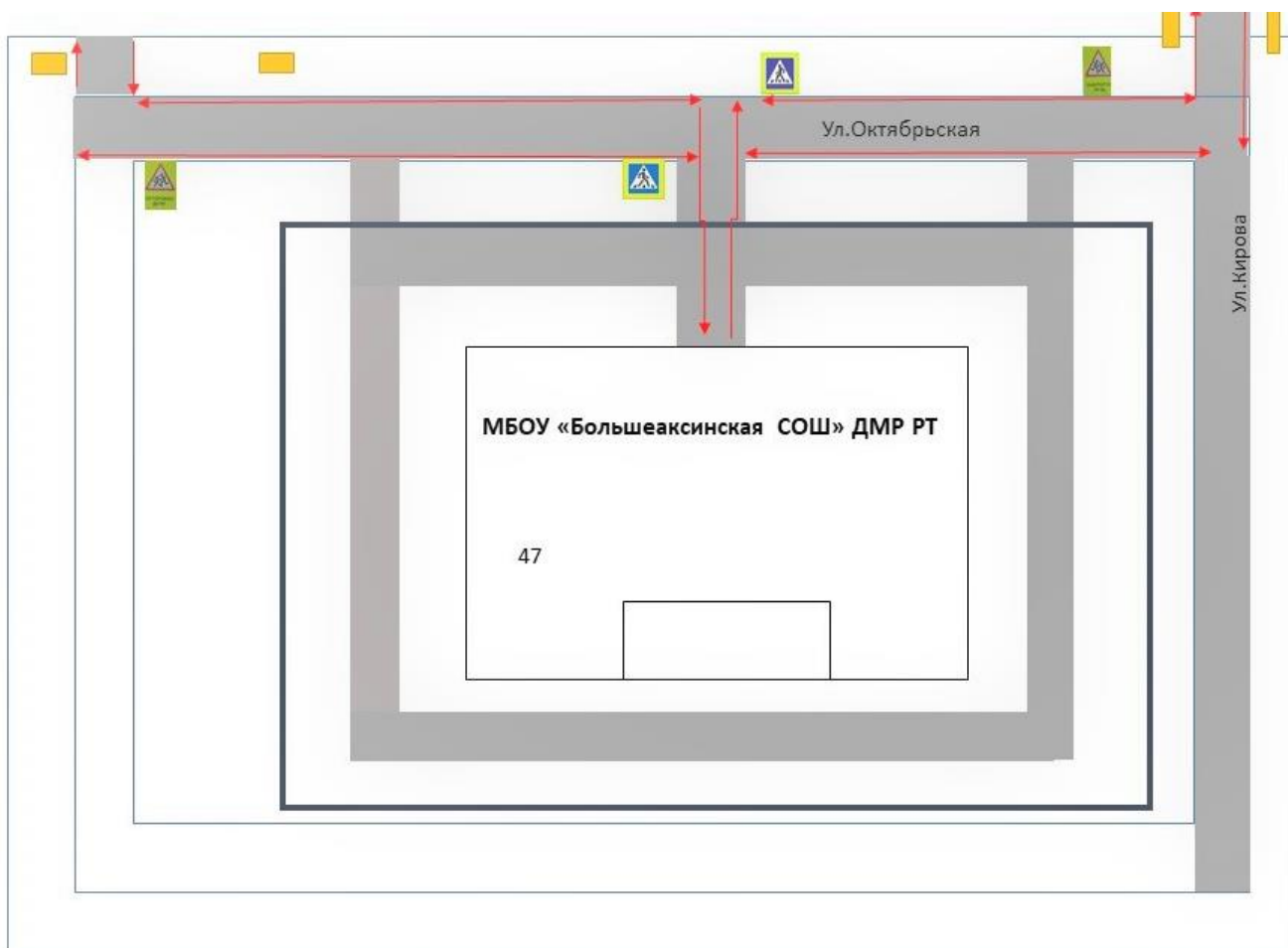
### II. Информация об обеспечении безопасности перевозок обучающихся специальным транспортным средством (автобусом).

1. Общие сведения.
2. Маршрут движения автобусов до образовательного учреждения.
3. Безопасное расположение остановки автобусов у образовательного учреждения.

### III. Приложения

1. План-схема пути движения транспортных средств и детей (обучающихся, воспитанников) при проведении дорожных ремонтно-строительных работ вблизи образовательного учреждения.
2. Маршрут движения автобуса от образовательного учреждения до бассейна «Акчарлак».
3. Маршрут движения автобуса от образовательного учреждения до пункта проведения ППЭ.

# 1. План-схема «Дом-школа-дом»



↔ - движение детей (обучающихся)

## **План-схема района расположения образовательного учреждения**

1. Район расположения образовательного учреждения определяется группой жилых домов, зданий и улично-дорожной сетью с учетом остановок общественного транспорта, центром которого является непосредственно образовательное учреждение;

2. Территория, указанная на схеме, включает:

образовательное учреждение;

спортивная площадка на территории образовательного учреждения, на котором могут проводиться занятия по физической культуре;

жилые дома;

автомобильные дороги и тротуары.

3. На схеме обозначены:

расположение жилых домов, зданий и сооружений;

автомобильные дороги;

пути движения транспортных средств;

пути движения детей (обучающихся, воспитанников) в/из образовательного учреждения;

уличные (наземные – нерегулируемые) пешеходные переходы;

названия улиц и нумерация домов.

Схема необходима для общего представления о районе расположения образовательного учреждения. На схеме обозначены наиболее частые пути движения обучающихся к образовательному учреждению и обратно.

При исследовании маршрутов движения детей необходимо уделить особое внимание опасным зонам, где дети (обучающиеся, воспитанники) пересекают проезжие части дорог не по пешеходному переходу.

**2. Схема организации дорожного движения в непосредственной близости от образовательного учреждения с размещением соответствующих технических средств организации дорожного движения, маршрутов движения детей**



● - искусственное освещение

→ - направление движение детей в (из) образовательное(ого) учреждение(я)

⇄ - направление движение транспортного потока

— - ограждение образовательного учреждения

■ - парковочное место



## **Схема организации дорожного движения в непосредственной близости от образовательного учреждения**

1. Схема организации дорожного движения ограничена автомобильными дорогами, находящимися в непосредственной близости от образовательного учреждения.

2. На схеме обозначаются:

здание образовательного учреждения с указанием территории, принадлежащей непосредственно образовательному учреждению (при наличии указать ограждение территории);

автомобильные дороги и тротуары;

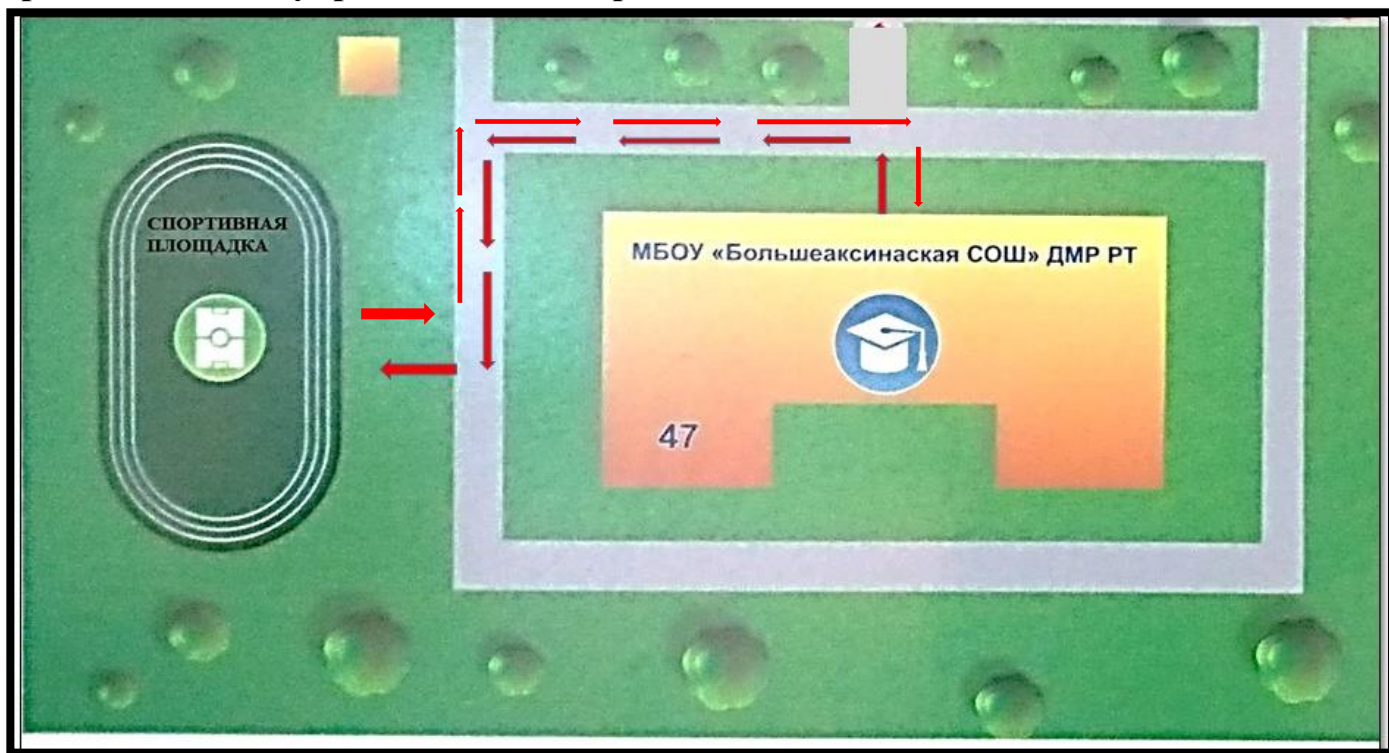
уличные (наземные – регулируемые / нерегулируемые) и внеуличные (надземные и подземные) пешеходные переходы на подходах к образовательному учреждению;

дислокация существующих дорожных знаков и дорожной разметки; другие технические средства организации дорожного движения; направление движения транспортных средств по проезжей части; направление безопасного маршрута движения детей (обучающихся, воспитанников).

3. Место расположения и безопасные маршруты движения обучающихся от парковочных мест к образовательному учреждению и обратно.

К схеме (в случае необходимости) должен быть приложен план мероприятий по приведению существующей организации дорожного движения к организации дорожного движения, соответствующей нормативным техническим документам, действующим в области дорожного движения, по окончании реализации которого готовится новая схема.

### 3. Схема движения организованных групп обучающихся от образовательного учреждения к спортивной площадке



■ - тротуар

→ - направления движения обучающихся

— - ограждение образовательного учреждения

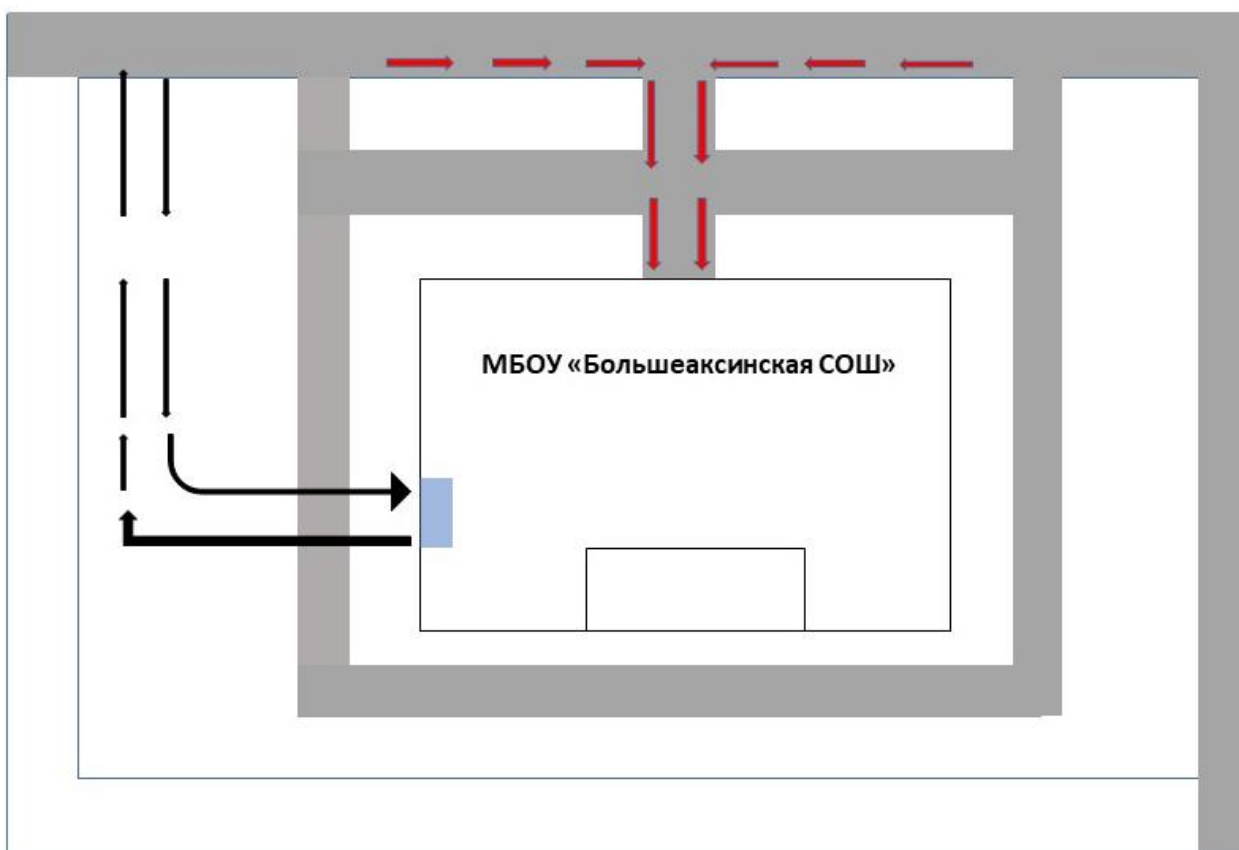
## **Схема движения организованных групп, обучающихся от образовательного учреждения к спортивной площадке**





На схеме района расположения образовательного учреждения указываются безопасная схема движения обучающихся от образовательного учреждения к спортивной площадке и обратно.

Эта схема должна использоваться преподавательским составом при организации движения групп, обучающихся к местам проведения занятий на территории образовательного учреждения.

Спортивная площадка находится на территории образовательного учреждения, территория ограждена.

**4. Пути движения транспортных средств к местам разгрузки/погрузки и рекомендуемые безопасные пути передвижения детей по территории образовательного учреждения**



-  - движение детей на территории образовательного учреждения
-  - движение грузовых транспортных средств
-  - место погрузки и разгрузки
-  - въезд/выезд грузовых транспортных средств

## **Схема пути движения транспортных средств к местам разгрузки/погрузки и рекомендуемые безопасные пути передвижения обучающихся по территории образовательного учреждения**

На схеме указывается примерная траектория движения транспортных средств на территории образовательного учреждения, в том числе места погрузки/разгрузки, а также безопасный маршрут движения детей во время погрузочно-разгрузочных работ.

В целях обеспечения безопасного движения детей на территории образовательного учреждения исключено пересечения путей движения детей и путей движения транспортных средств.

## II. Информация об обеспечении безопасности перевозок детей специальным транспортным средством (автобусом).

### 1. Общие сведения

1. Марка ФОРД Транзит

Модель \_\_\_\_\_

Государственный регистрационный знак у654СН 116 RUS

Год выпуска 2014 Количество мест в автобусе 22

Соответствие конструкции требованиям, предъявляемым к школьным автобусам  
соответствует

2. Марка ФОРД Транзит

Модель \_\_\_\_\_

Государственный регистрационный знак Е 162 СН 116 RUS

Год выпуска 2020 Количество мест в автобусе 22

Соответствие конструкции требованиям, предъявляемым к школьным автобусам  
соответствует

### 2. Сведения о водителях школьных автобусов

Фамилия, имя, отчество	Принят на работу	Стаж в категории D	Дата предстоящего мед. осмотра	Период проведения стажировки	Повышение квалификации	Допущенные нарушения ПДД/ в том числе через «Глонас»
Мударисов Ирек Ирфанович	Декабрь 2010	12 лет	Июнь 2022г.	Ноябрь 2010	Нет	Нет
Трифонов Владимир Дмитриевич	Июль 2009	12 лет	Июль 2022г.	Июль 2009	Нет	Нет

### 2. Организационно-техническое обеспечение

1) Лицо, ответственное, за обеспечение безопасности дорожного движения (ФИО):  
Алимов И.М., директор ООО «Данадис»  
назначено \_\_\_\_\_.

2) Организация проведения предрейсового медицинского осмотра водителя: осуществляет ГАУЗ «Дрожжановская ЦРБ», дежурная медсестра.

3) Организация проведения предрейсового технического осмотра транспортного средства: осуществляет Халимов И.Д., механик ООО «Данадис».  
(Ф.И.О. специалиста)

4) Дата очередного технического осмотра 19.08.2022 г.  
15.09.2022 г.

5) Место стоянки автобуса в нерабочее время ООО «Данадис», с.Старое Дрожжаное, ул.Химков, д.24  
меры, исключающие несанкционированное использование система ГЛОНАСС

6) Место ремонта и технического обслуживания автобуса ООО «Данадис», Дрожжановский район, село Новое Дрожжаное, ул Химиков, д. 24

7) Наличие и работоспособность алкозамка. Факты сработки алкозамок не имеется

### 3. Сведения о владельце автобуса

Юридический адрес владельца: 422470, РТ, Дрожжановский район, село Новое Дрожжаное, ул Химиков, д. 24.

Фактический адрес владельца: 422470, РТ, Дрожжановский район, село Новое Дрожжаное, ул Химиков, д. 24.

Телефон ответственного лица 89969529687

*(при отсутствии автобуса)*

**Сведения об организациях, осуществляющих перевозку детей специальным транспортным средством (автобусом)**

\_\_\_\_\_  
\_\_\_\_\_  
\_\_\_\_\_

Рекомендуемый список контактов организаций, осуществляющих перевозку детей специальным транспортным средством (автобусом).  
(При перевозке детей специальным транспортным средством (автобусом) сторонней организацией заполняется карточка. Заполненная карточка хранится в разделе «Приложение»)



**Информационная карточка  
перевозок детей специальным транспортным средством (автобусом)**

**Общие сведения**

Марка \_\_\_\_\_  
Модель \_\_\_\_\_  
Государственный регистрационный знак \_\_\_\_\_  
Год выпуска \_\_\_\_\_ Количество мест в автобусе \_\_\_\_\_  
Соответствие конструкции требованиям, предъявляемым к школьным автобусам  
\_\_\_\_\_  
\_\_\_\_\_

**1. Сведения о владельце**

Владелец \_\_\_\_\_  
(наименование организации)

Юридический адрес владельца \_\_\_\_\_

Фактический адрес владельца \_\_\_\_\_

Телефон ответственного лица \_\_\_\_\_

**2. Сведения о водителе автобуса**

Фамилия, имя, отчество \_\_\_\_\_

Принят на работу \_\_\_\_\_

Стаж вождения категории D \_\_\_\_\_

Телефон \_\_\_\_\_

**3. Организационно-техническое обеспечение**

Лицо, ответственное за обеспечение безопасности дорожного движения:

назначено \_\_\_\_\_,

прошло аттестацию \_\_\_\_\_.

Дата последнего технического осмотра \_\_\_\_\_

Директор (руководитель)  
образовательного учреждения

\_\_\_\_\_  
(подпись)

Мутин Ю.С.  
(Ф.И.О.)

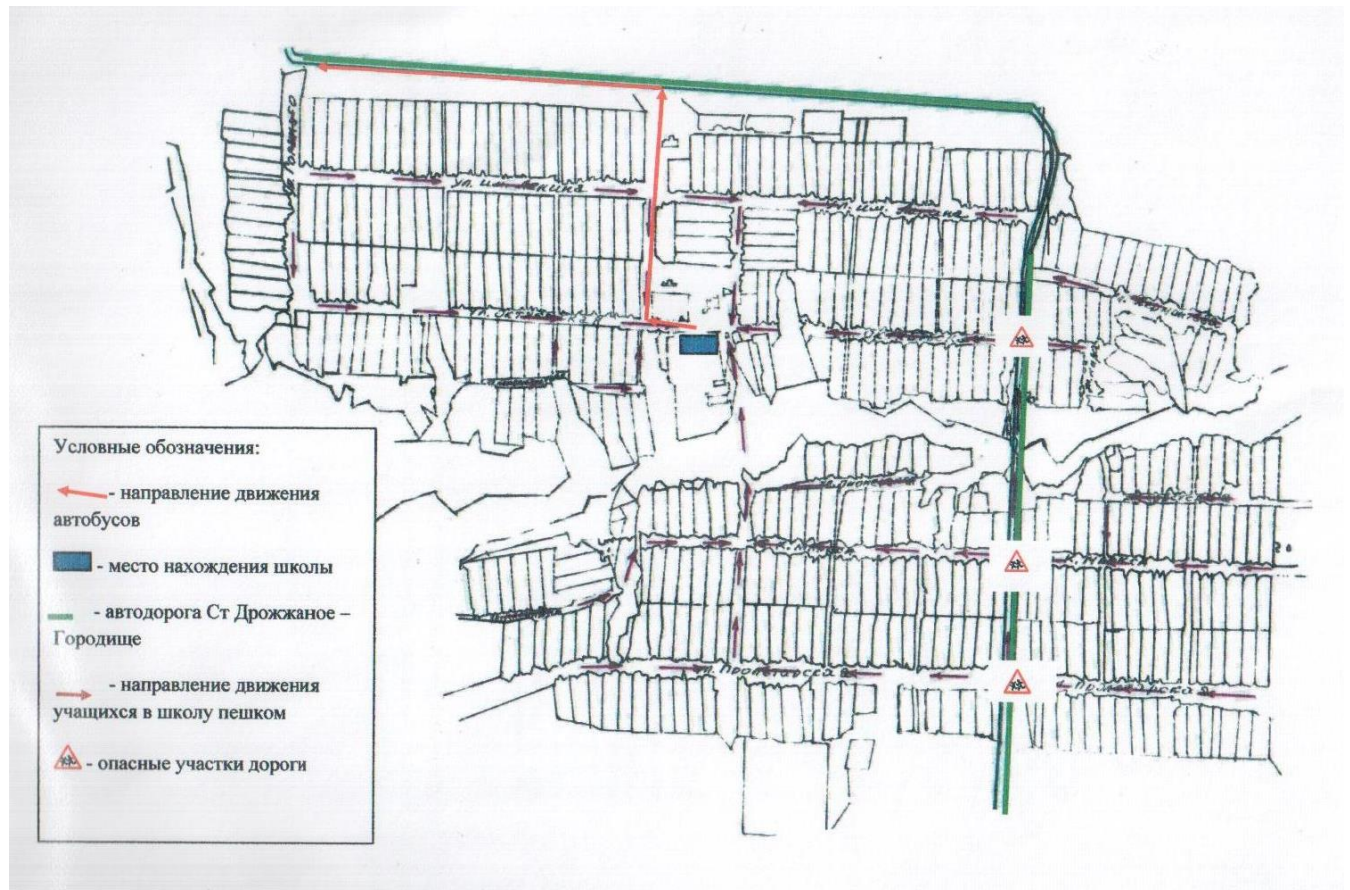
Руководитель организации,  
осуществляющей перевозку детей  
специальным транспортом  
(автобусом)

\_\_\_\_\_  
(подпись)

Алимов И.М.  
(Ф.И.О.)

## 2. Маршрут движения автобуса до образовательного учреждения

План-схема расположения МБОУ «Большеаксинская СОШ» в с. Большая Акса. Маршруты движения детей в ОУ с указанием опасных участков.



### СХЕМА

маршрута движения школьного автобуса Ст. Дрожжаное – Чувашская Бездна – Большая Акса с указанием линейных и дорожных сооружений и опасных участков



## **Схемы маршрута движения автобуса до образовательного учреждения**

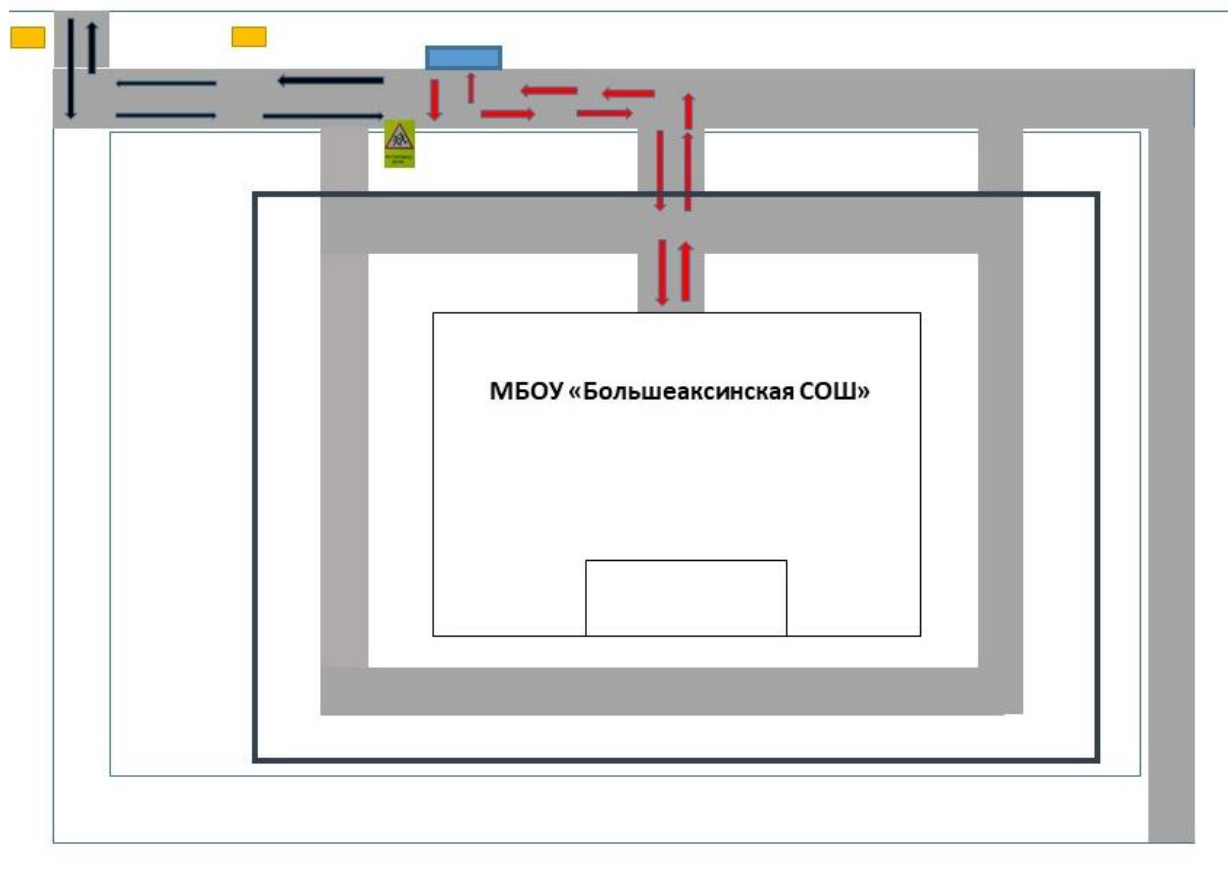
На схеме указываются населенные пункты, через которые следует автобус образовательного учреждения, оборудованные места остановок для посадки и высадки детей в каждом населенном пункте и в иных местах по маршруту движения автобуса; непосредственно населенный пункт, где расположено образовательное учреждение.







На схеме указывается безопасный маршрут следования автобуса образовательного учреждения из с.Старое Дрожжаное в с.Чувашская Бездна и с.Большая Акса и обратно, а также обозначены:

- жилые дома населенных пунктов;
- здание образовательного учреждения;
- автомобильные дороги;
- дислокация существующих дорожных знаков на пути следования автобуса образовательного учреждения;
- пешеходные переходы, пересекающие проезжую часть маршрута движения автобуса образовательного учреждения;
- другие технические средства организации дорожного движения на маршруте движения автобуса образовательного учреждения.

В случаях, когда осуществляется перевозка детей специальным транспортным средством на экскурсии, спортивные соревнования, в детские оздоровительные лагеря, к месту сдачи государственной аттестации и единого государственного экзамена, Паспорт безопасности маршрута движения автобуса образовательного учреждения дополняется соответствующими схемами дополнительных маршрутов движения специального транспортного средства (автобуса).

### 3. Безопасное расположение остановки автобуса у образовательного учреждения



-  - место посадки /высадки детей
-  - жилые дома
-  - движения школьного автобуса
-  - движения детей к месту посадки /высадки
-  - движение детей к месту посадки /высадки
-  - движение детей к месту посадки /высадки

## **Схема расположения остановки автобуса у образовательного учреждения**

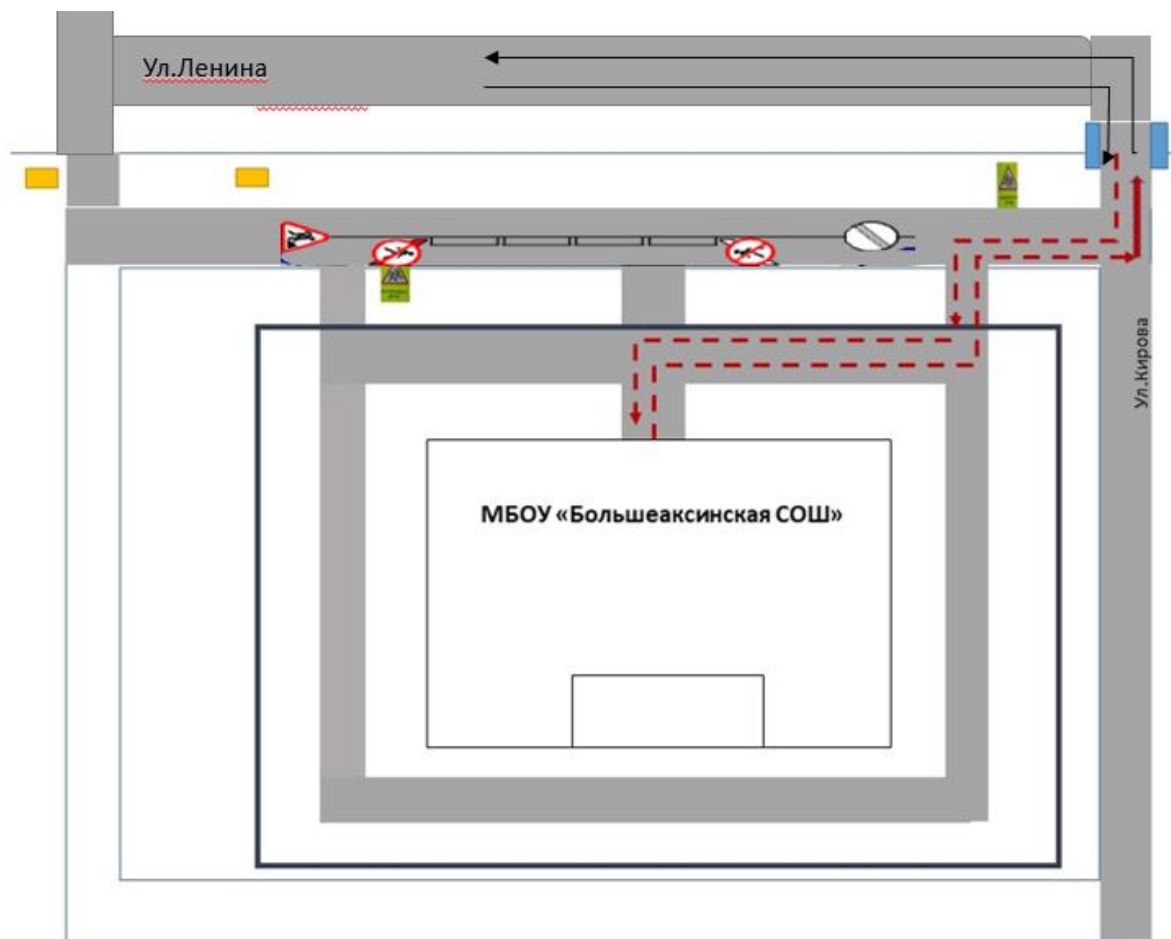
На схеме указано оборудованное место для посадки и высадки обучающихся из автобуса у образовательного учреждения, и дальнейший путь движения автобуса по проезжей части, а также безопасный маршрут движения детей (обучающихся, воспитанников) от остановки автобуса у образовательного учреждения.




На схеме обозначены:

- жилые дома района расположения образовательного учреждения;
- здание образовательного учреждения;
- ограждение территории образовательного учреждения (*при наличии*);
- автомобильные дороги.

## Приложение

### 1. План-схема пути движения транспортных средств и детей (обучающихся воспитанников) при проведении дорожных ремонтно-строительных работ вблизи образовательного учреждения



-  -направление движения транспортного потока
-  -рекомендуемые направления движения обучающихся
-  -временная остановка школьных автобусов

**План-схема пути движения транспортных  
средств и обучающихся  
при проведении дорожных ремонтно-строительных работ  
вблизи образовательного учреждения**

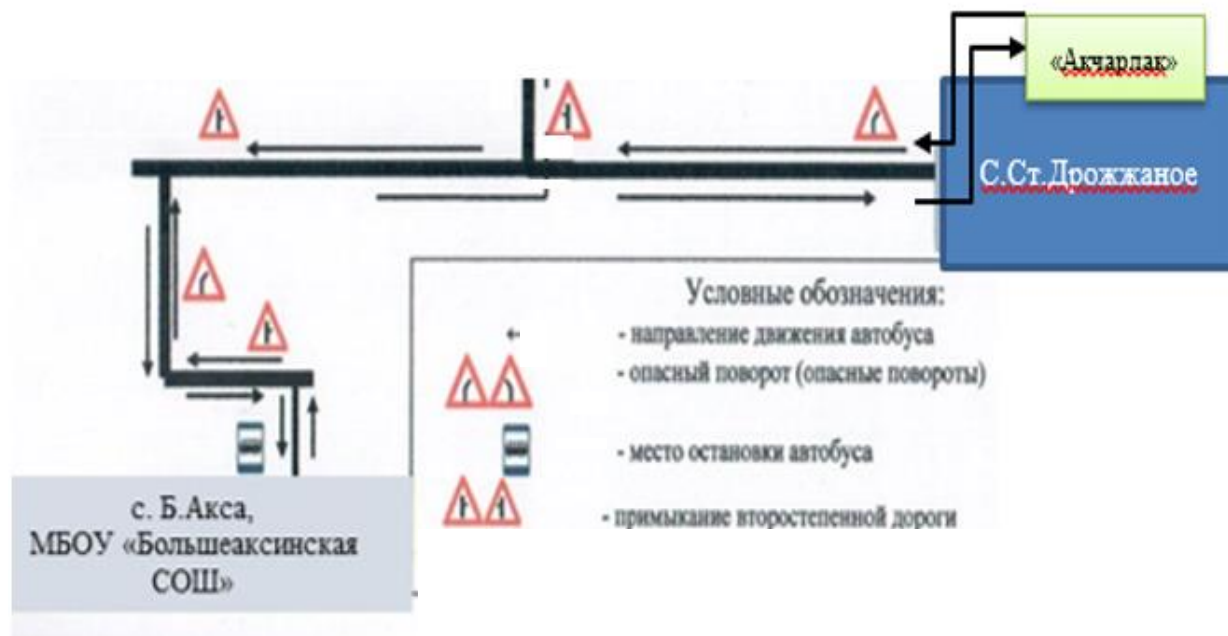
На схеме указывается место производства дорожных ремонтно-строительных работ, его обустройство дорожными знаками и ограждениями, иными техническими средствами организации дорожного движения, а также безопасный маршрут движения детей (обучающихся, воспитанников) к образовательному учреждению с учетом изменения маршрута движения по тротуару.

На схеме обозначены:

- участок производства дорожных ремонтно-строительных работ;
- автомобильные дороги;
- тротуары;
- альтернативные пути (обходы места производства дорожных ремонтно-строительных работ пешеходами и объезды транспортными средствами);
- здание образовательного учреждения;
- ограждение территории образовательного учреждения *(при наличии)*.



## 2. Маршрут движения автобуса ОУ до бассейна «Акчарлак»



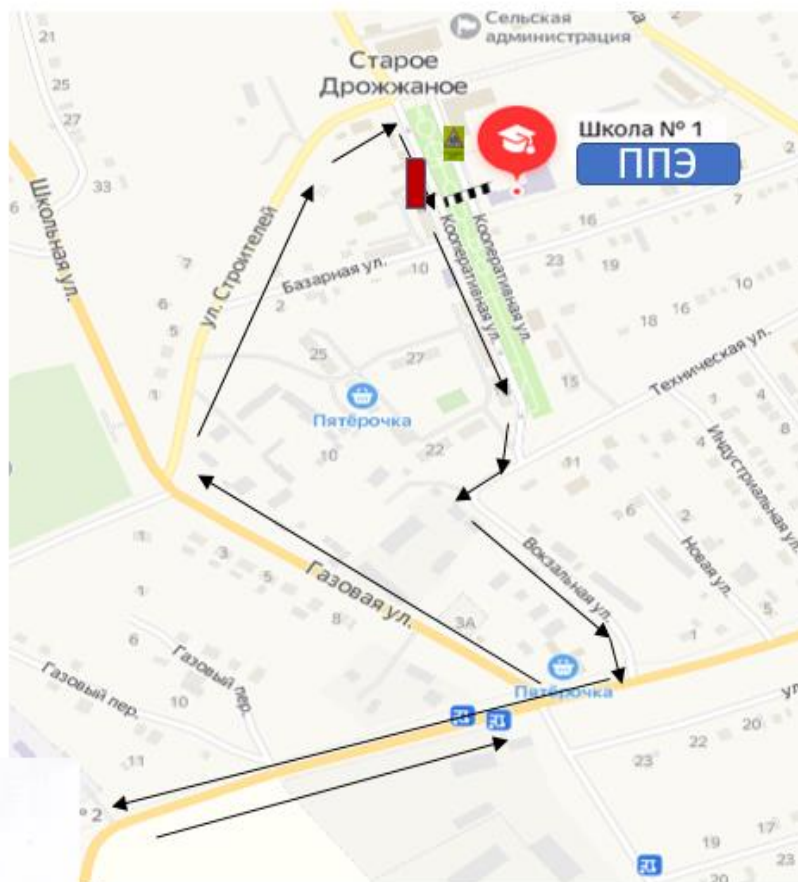
↔ - маршрут движения автобуса ОУ

## **Схема маршрута движения автобуса от образовательного учреждения до бассейна «Акчарлак»**

На схеме указан безопасный маршрут следования автобуса образовательного учреждения из ОУ в бассейн «Акчарлак», а также обозначены:

- здание образовательного учреждения;
- автомобильные дороги;
- дислокация существующих дорожных знаков на пути следования автобуса образовательного учреждения;
- место остановки автобуса образовательного учреждения;
- другие технические средства организации дорожного движения на маршруте движения автобуса образовательного учреждения.

### 3. Маршрут движения автобуса ОУ до ППЭ (пункта проведения экзамена)



 - место посадки /высадки детей

 - маршрут движения автобуса ОУ

## **Схема маршрута движения автобуса от образовательного учреждения до ППЭ**

На схеме указаны населенные пункты, через которые следует автобус образовательного учреждения, оборудованные места остановок для посадки и высадки детей в каждом населенном пункте и в иных местах по маршруту движения автобуса; непосредственно населенный пункт, где расположено образовательное учреждение.

На схеме указан безопасный маршрут следования автобуса образовательного учреждения из ОУ в ППЭ, а также обозначены:

- жилые дома населенных пунктов;
- здание образовательного учреждения;
- автомобильные дороги;
- дислокация существующих дорожных знаков на пути следования автобуса образовательного учреждения;
- пешеходный переход, пересекающий проезжую часть маршрута движения автобуса образовательного учреждения;
- другие технические средства организации дорожного движения на маршруте движения автобуса образовательного учреждения.